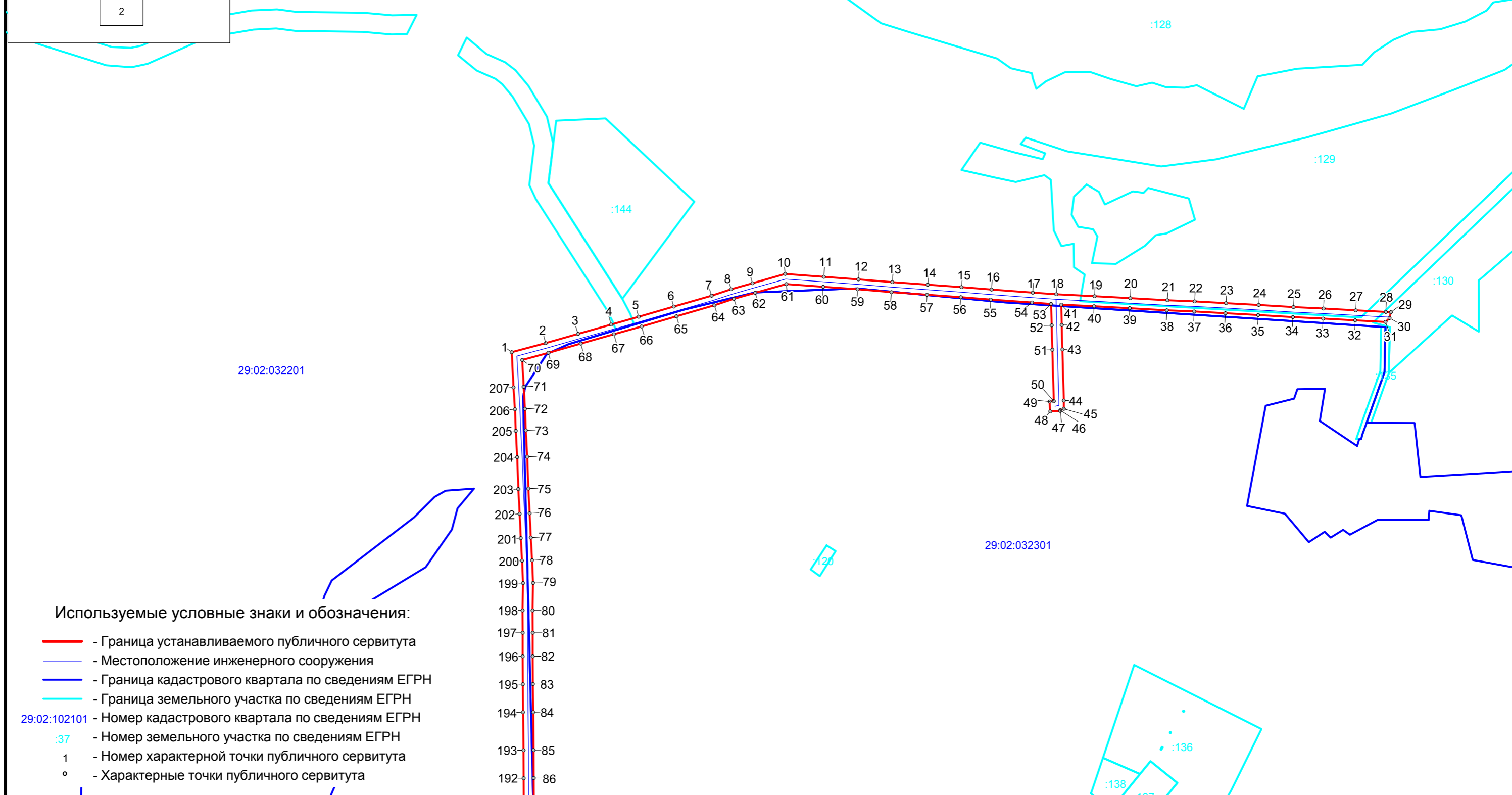
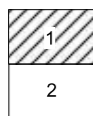


**Схема расположения границ публичного сервитута
ВЛ-10кВ линии 3**

Схема расположения листов



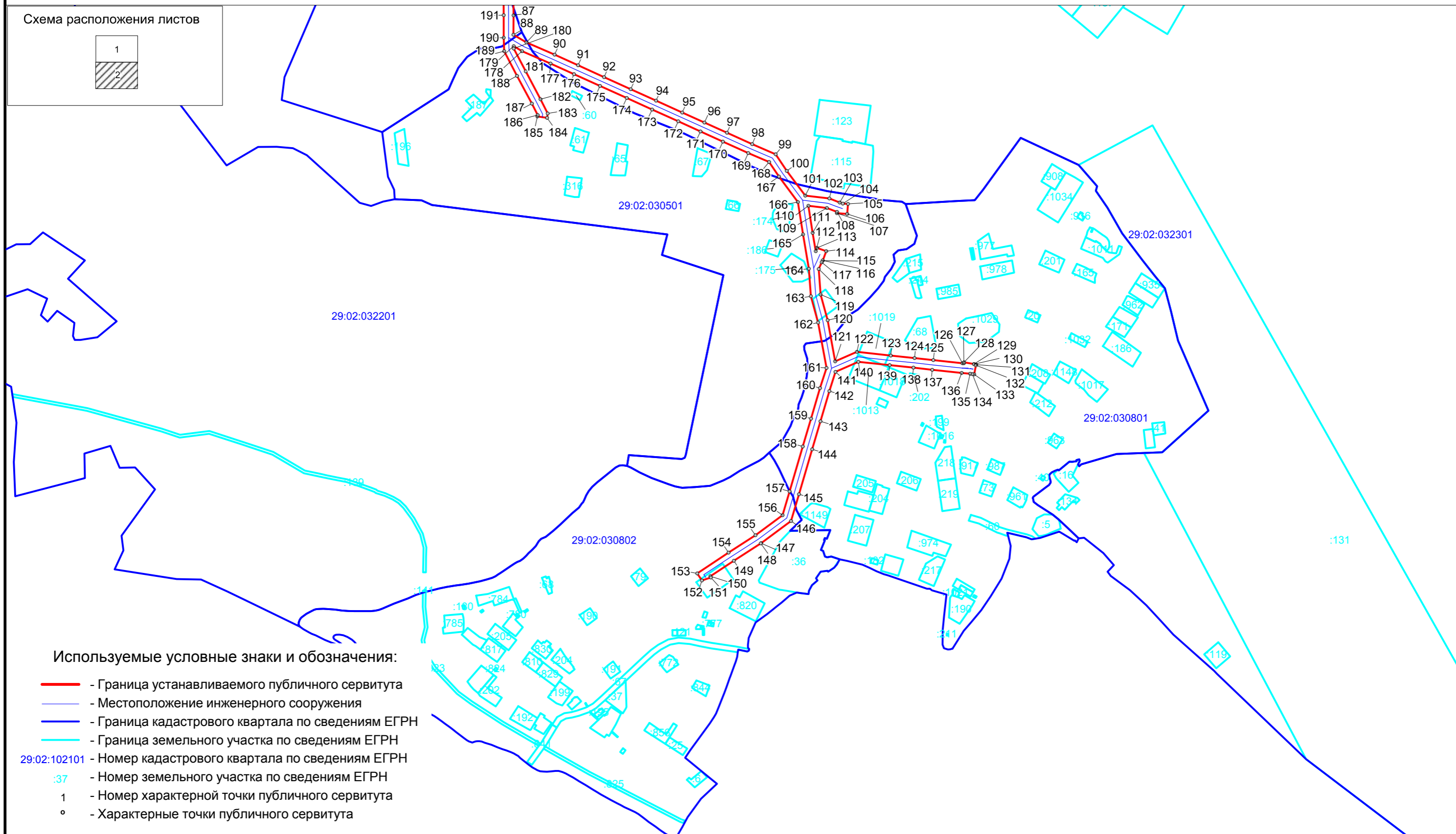
Используемые условные знаки и обозначения:

- - Граница устанавливаемого публичного сервитута
- - Местоположение инженерного сооружения
- - Граница кадастрового квартала по сведениям ЕГРН
- - Граница земельного участка по сведениям ЕГРН
- 29:02:102101 - Номер кадастрового квартала по сведениям ЕГРН
- :37 - Номер земельного участка по сведениям ЕГРН
- 1 - Номер характерной точки публичного сервитута
- o - Характерные точки публичного сервитута

Масштаб 1 : 8000

Схема расположения границ публичного сервитута
ВЛ-10кВ линии 3

Схема расположения листов



Используемые условные знаки и обозначения:

- - Граница устанавливаемого публичного сервитута
- - Местоположение инженерного сооружения
- - Граница кадастрового квартала по сведениям ЕГРН
- - Граница земельного участка по сведениям ЕГРН
- 29:02:102101 - Номер кадастрового квартала по сведениям ЕГРН
- :37 - Номер земельного участка по сведениям ЕГРН
- 1 - Номер характерной точки публичного сервитута
- o - Характерные точки публичного сервитута

Масштаб 1 : 8000