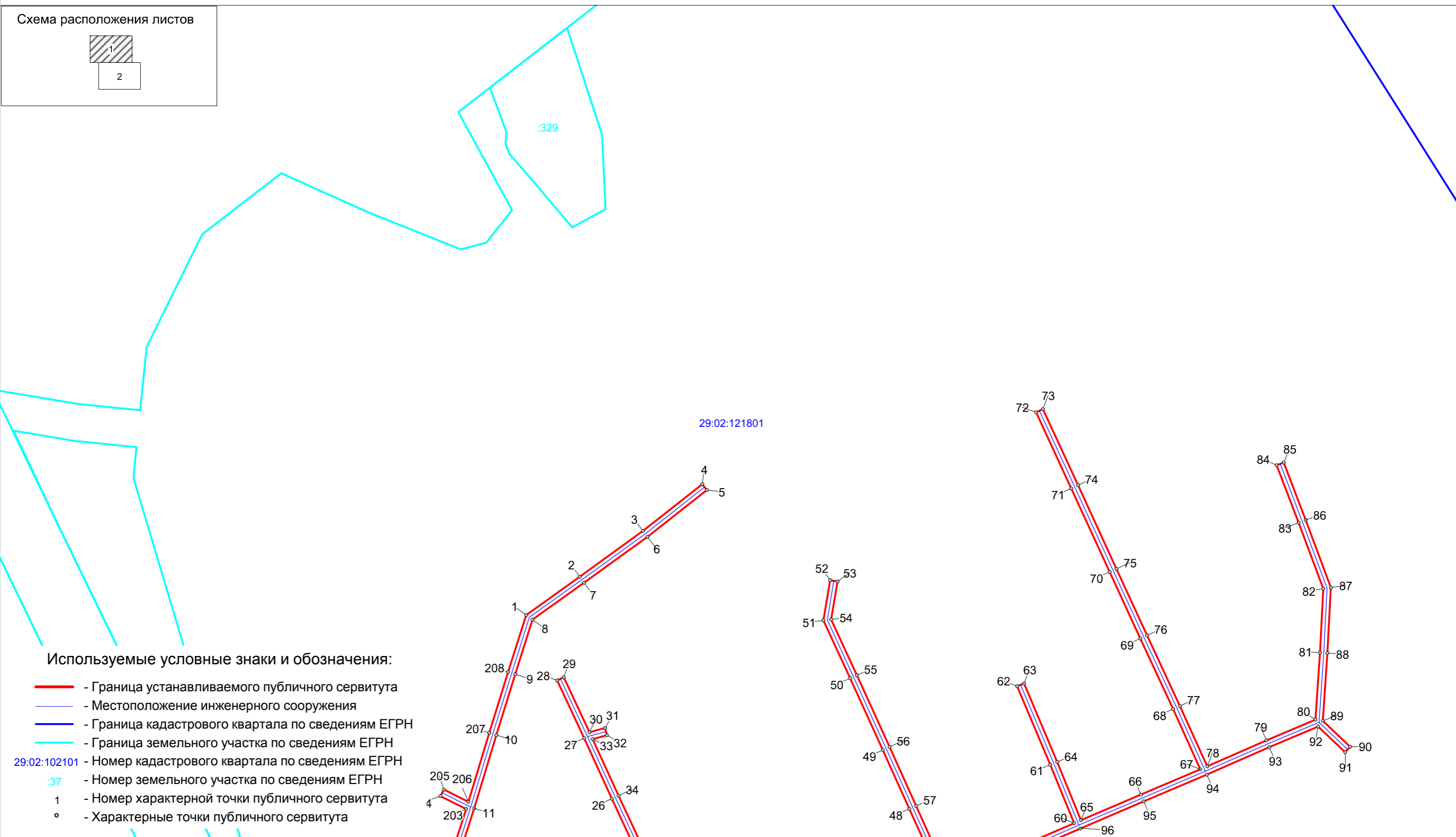
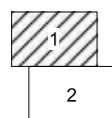


Схема расположения границ публичного сервитута
ВЛ-0.4кВ п.Сосновый

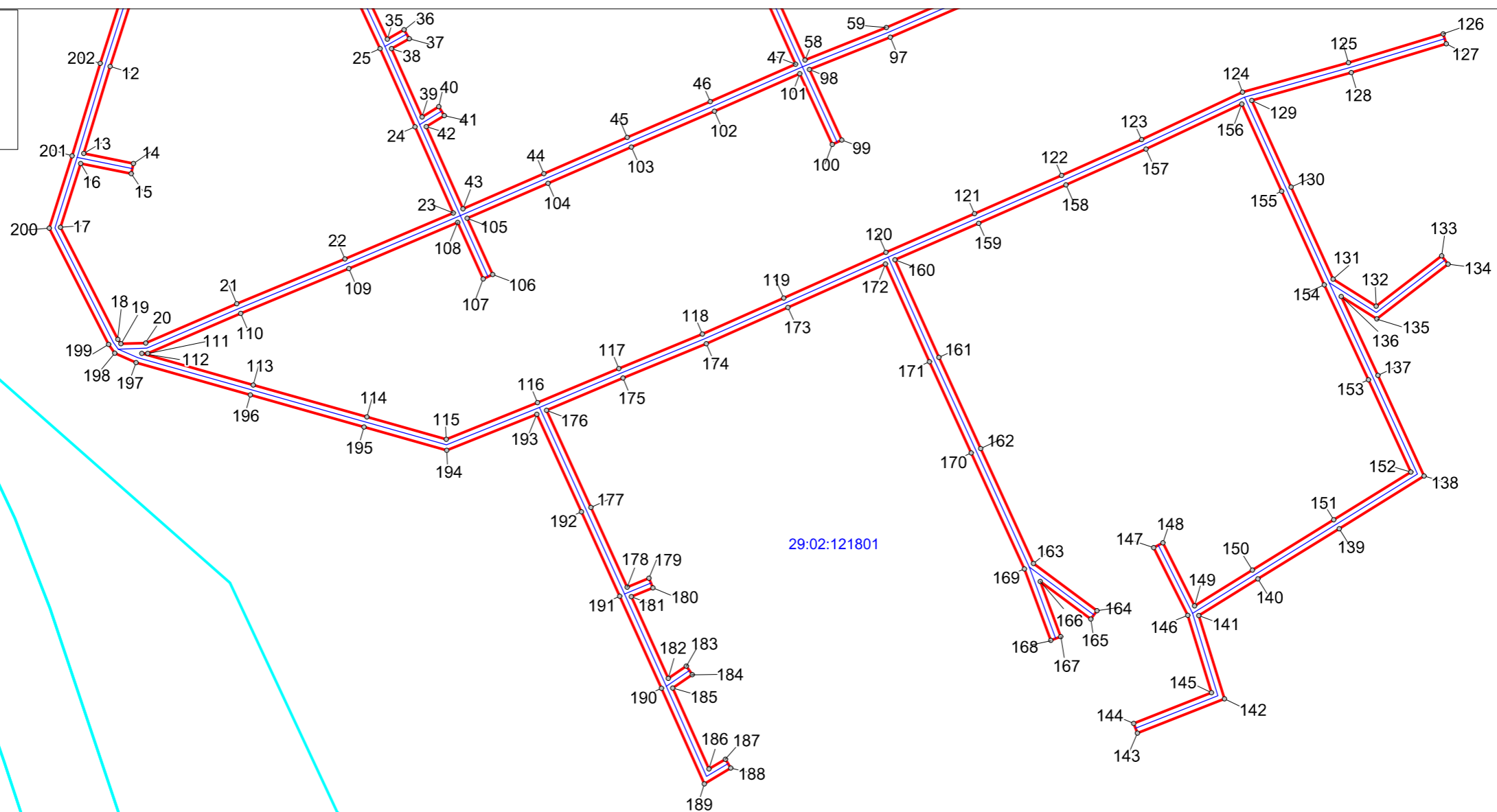
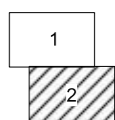
Схема расположения листов











Масштаб 1 : 2000

Схема расположения границ публичного сервитута
ВЛ-0.4кВ п.Сосновый

Схема расположения листов



Используемые условные знаки и обозначения:

-  - Граница устанавливаемого публичного сервитута
-  - Местоположение инженерного сооружения
-  - Граница кадастрового квартала по сведениям ЕГРН
-  - Граница земельного участка по сведениям ЕГРН
-  29:02:102101 - Номер кадастрового квартала по сведениям ЕГРН
-  :37 - Номер земельного участка по сведениям ЕГРН
-  1 - Номер характерной точки публичного сервитута
-  ° - Характерные точки публичного сервитута

Масштаб 1 : 2000