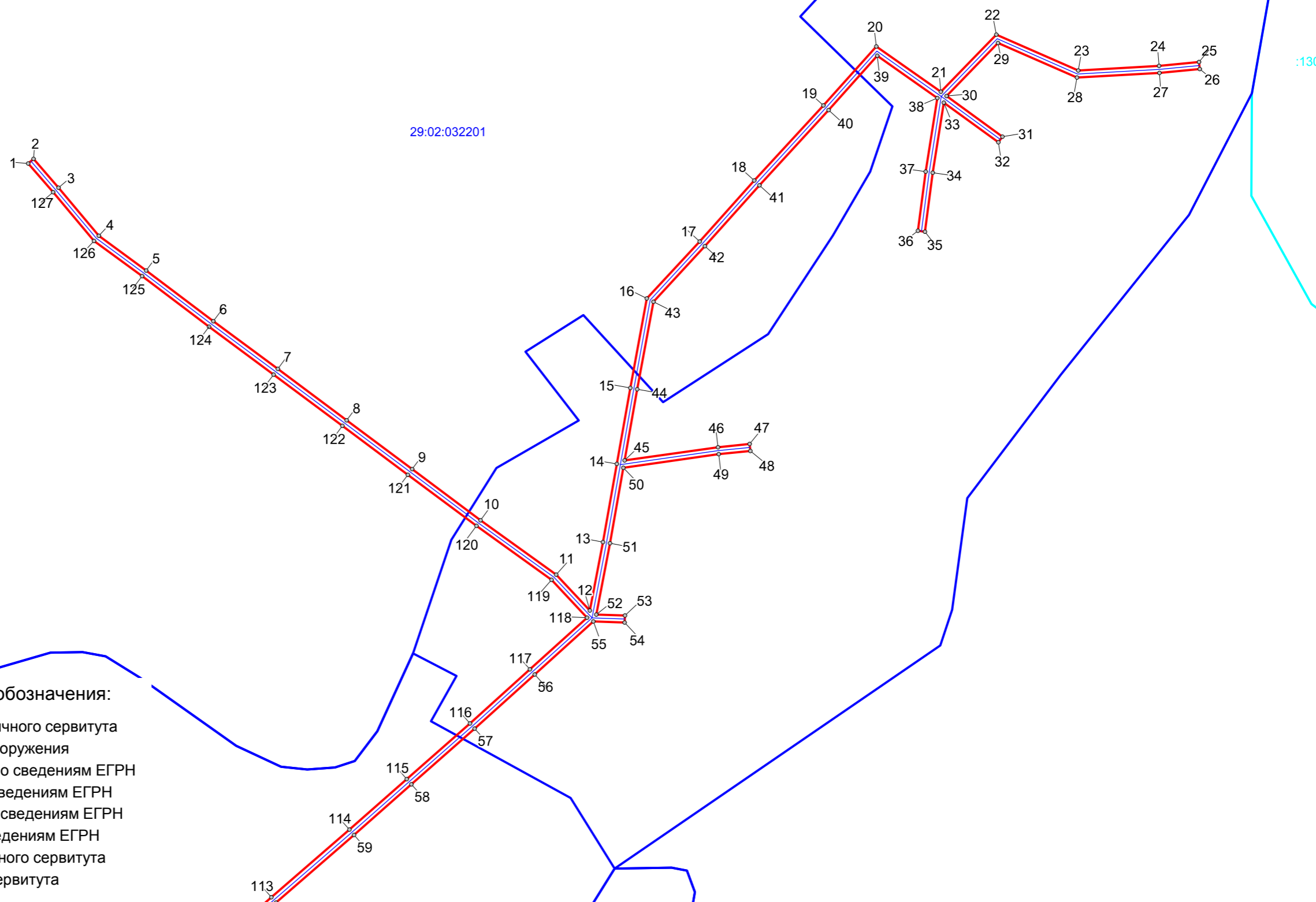






Схема расположения границ публичного сервитута
ВЛ-0.4кВ Лобановская 25кВа

Схема расположения листов



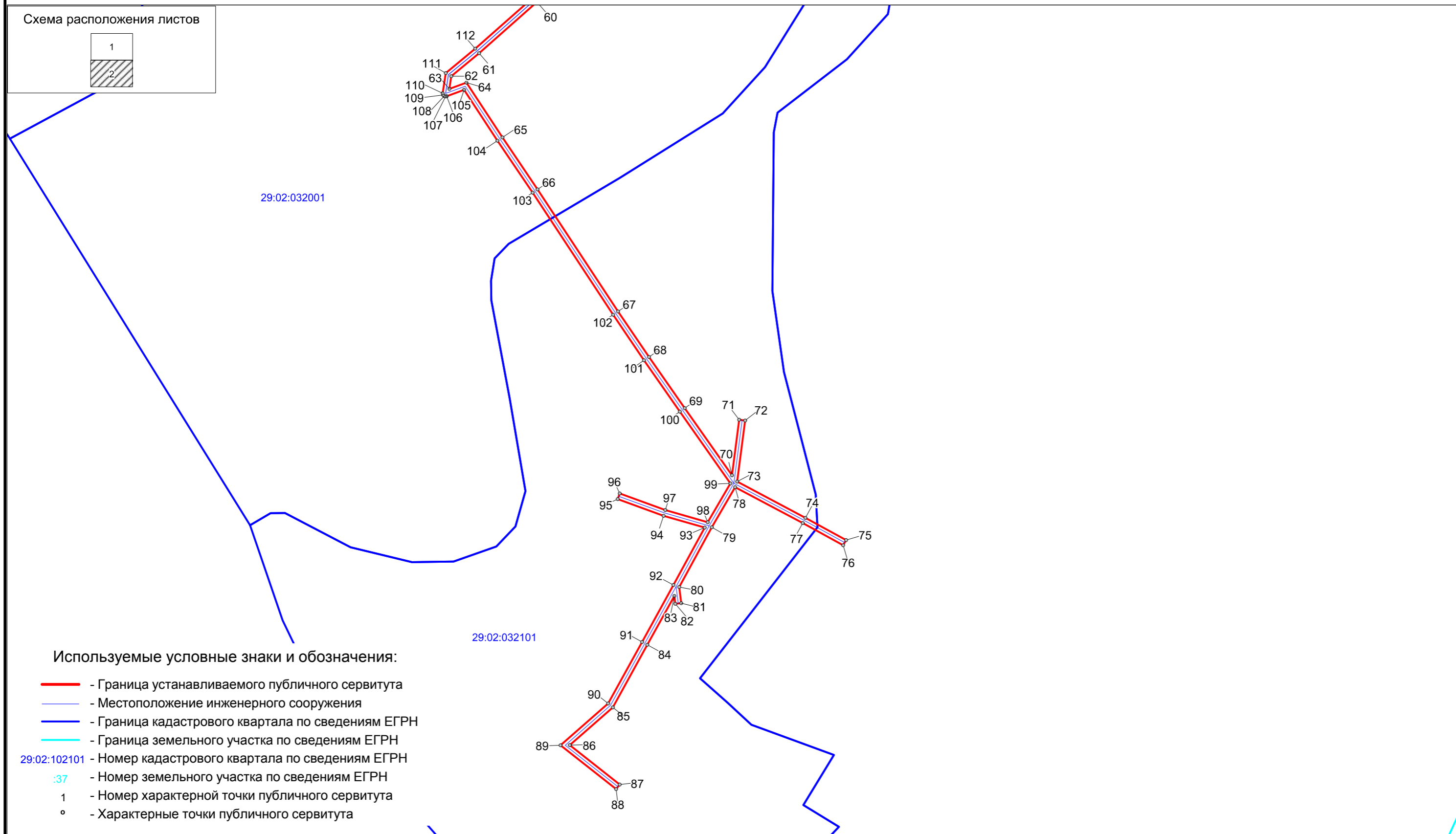
Используемые условные знаки и обозначения:

-  - Граница устанавливаемого публичного сервитута
-  - Местоположение инженерного сооружения
-  - Граница кадастрового квартала по сведениям ЕГРН
-  - Граница земельного участка по сведениям ЕГРН
- 29:02:102101 - Номер кадастрового квартала по сведениям ЕГРН
- :37 - Номер земельного участка по сведениям ЕГРН
- 1 - Номер характерной точки публичного сервитута
- o - Характерные точки публичного сервитута





Масштаб 1 : 2500

Схема расположения границ публичного сервитута
ВЛ-0.4кВ Лобановская 25кВа

Схема расположения листов



Используемые условные знаки и обозначения:

-  - Граница устанавливаемого публичного сервитута
-  - Местоположение инженерного сооружения
-  - Граница кадастрового квартала по сведениям ЕГРН
-  - Граница земельного участка по сведениям ЕГРН
- 29:02:102101 - Номер кадастрового квартала по сведениям ЕГРН
- 29:02:102101:37 - Номер земельного участка по сведениям ЕГРН
- 1 - Номер характерной точки публичного сервитута
- o - Характерные точки публичного сервитута

Масштаб 1 : 2500