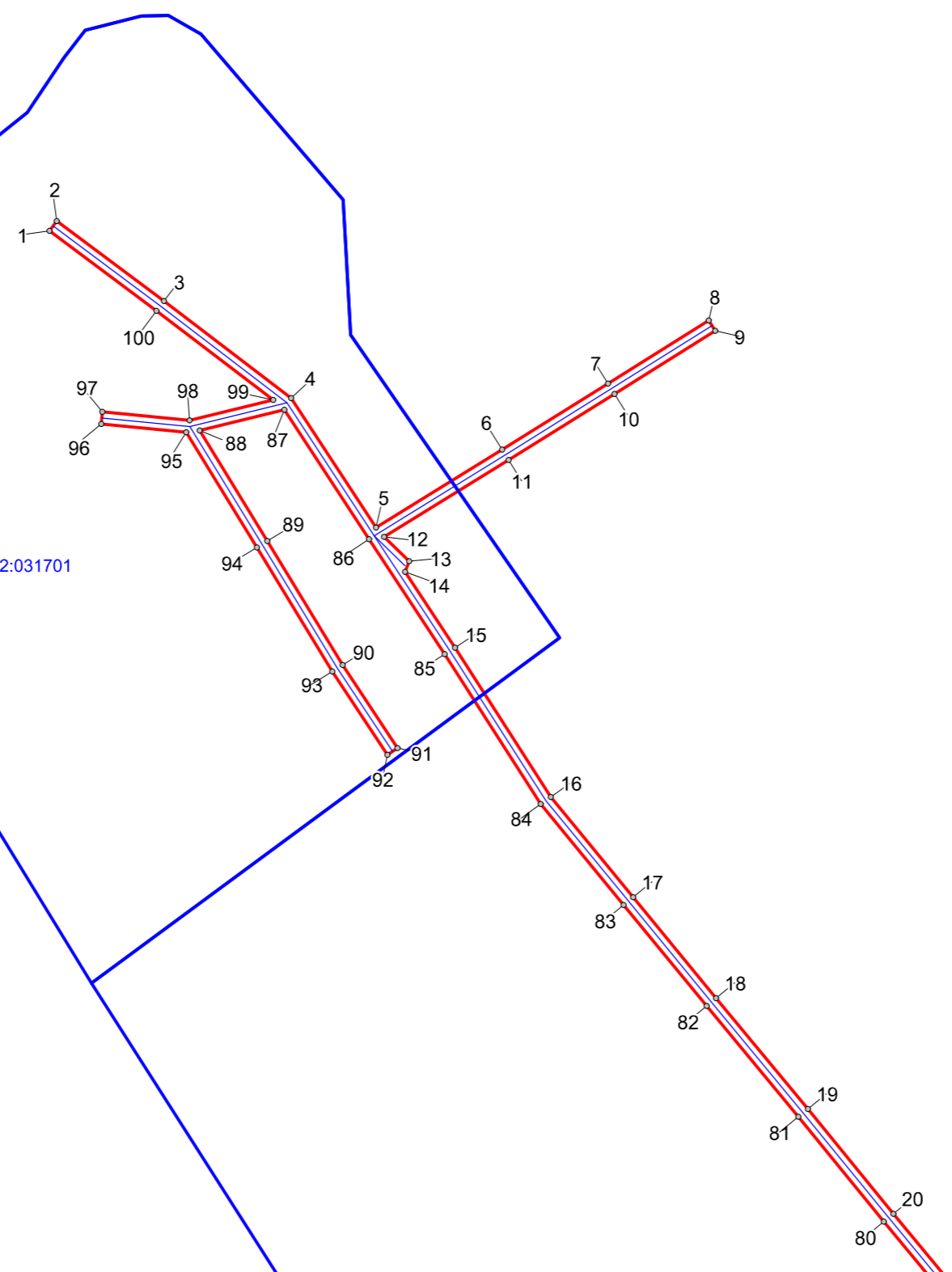
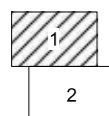





Схема расположения границ публичного сервитута  
ВЛ-0.4кВ от КТП Лодановская

Схема расположения листов



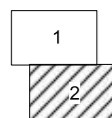
Используемые условные знаки и обозначения:

-  - Граница устанавливаемого публичного сервитута
-  - Местоположение инженерного сооружения
-  - Граница кадастрового квартала по сведениям ЕГРН
- 29:02:102101 - Номер кадастрового квартала по сведениям ЕГРН
- 1 - Номер характерной точки публичного сервитута
- o - Характерные точки публичного сервитута

Масштаб 1 : 2000

Схема расположения границ публичного сервитута  
ВЛ-0.4кВ от КТП Лодановская




Схема расположения листов



29:02:032201

29:02:032001

Используемые условные знаки и обозначения:

-  - Граница устанавливаемого публичного сервитута
-  - Местоположение инженерного сооружения
-  - Граница кадастрового квартала по сведениям ЕГРН
- 29:02:102101 - Номер кадастрового квартала по сведениям ЕГРН
- 1 - Номер характерной точки публичного сервитута
- o - Характерные точки публичного сервитута

Масштаб 1 : 2000